

ETAT DES RISQUES ET POLLUTIONS

139 BOULEVARD LAVOISIER 63000 CLERMONT-FERRAND

KM 460

Adresse : 139 Boulevard Lavoisier 63000
CLERMONT FERRAND
Lat/Long : 45.7823088 ; 3.07335582479565
Cadastre : KM 460

Date de commande : 21/01/2020
Reference EO : 863365

Code Insee : 63113
Commune : CLERMONT FERRAND

Vendeur-Bailleur :
SCCV LE MANHATTAN SIXTINE
Acquéreur-locataire :
M



Radon : NIVEAU 3

6 BASIAS, 0 BASOL, 0 ICPE

SEISME : NIVEAU 3

PLAN DE PREVENTION DES RISQUES

Type	Exposition	Plan de prevention		
PPR Naturel SEISME	OUI	Zonage réglementaire sur la sismicité : Niveau 3		
PPR Naturel RADON	OUI	Commune à potentiel radon de niveau 3		
PPR Naturels Inondation	OUI	Inondation Par une crue à débordement lent de cours d'eau ✓ divers cours d'eau	Approuvé	08/07/2016
PPR Miniers	NON	La commune ne dispose d'aucun plan de prevention des risques Miniers		
PPR Technologiques	NON	La commune ne dispose d'aucun plan de prevention des risques Technologiques		

DOCUMENTS RÉGLEMENTAIRES ET REFERENCES

<http://www.info-risques.com/short/PFKHG>

En cliquant sur le lien suivant ci-dessus vous trouverez toutes les informations préfectorales et les documents de références et les annexes qui ont permis la réalisation de ce document.

Cet état est établi sur la base des informations mises à disposition par arrêté préfectoral

N° du Mis à jour le

2. Adresse code postal ou Insee commune

Situation de l'immeuble au regard d'un plan de prévention des risques naturels (PPRN)

> L'immeuble est situé dans le périmètre d'un PPR N **Oui** **Non**
prescrit **anticipé** **approuvé** **date**

Si oui, les risques naturels pris en considération sont liés à :
 inondation crue torrentielle remontée de nappe avalanches
 cyclone mouvements de terrain sécheresse géotechnique feux de forêt
 séisme volcan autres
 extraits des documents de référence joints au présent état et permettant la localisation de l'immeuble au regard des risques pris en compte

> L'immeuble est concerné par des prescriptions de travaux dans le règlement du PPRN **Oui** **Non**
Si oui, les travaux prescrits ont été réalisés **Oui** **Non**

Situation de l'immeuble au regard d'un plan de prévention des risques miniers (PPRM)

> L'immeuble est situé dans le périmètre d'un PPR M **Oui** **Non**
prescrit **anticipé** **approuvé** **date**

Si oui, les risques naturels pris en considération sont liés à :
 mouvements de terrain autres
 extraits des documents de référence joints au présent état et permettant la localisation de l'immeuble au regard des risques pris en compte

> L'immeuble est concerné par des prescriptions de travaux dans le règlement du PPRM **Oui** **Non**
Si oui, les travaux prescrits ont été réalisés **Oui** **Non**

Situation de l'immeuble au regard d'un plan de prévention des risques technologiques (PPRT)

> L'immeuble est situé dans le périmètre d'un PPR T **prescrit** et **non encore approuvé** **Oui** **Non**
Si oui, les risques technologiques pris en considération dans l'arrêté de prescription sont liés à :

effet toxique **effet thermique** **effet de surpression**

> L'immeuble est situé dans le périmètre d'un PPR T **approuvé** **Oui** **Non**
 Extraits des documents de référence permettant la localisation de l'immeuble au regard des risques pris en compte :

> L'immeuble est situé en secteur d'expropriation ou de délaissement **Oui** **Non**
 L'immeuble est situé en zone de prescription **Oui** **Non**

Si la transaction concerne un logement, les travaux prescrits ont été réalisés **Oui** **Non**
Si la transaction ne concerne pas un logement, l'information sur le type de risques auxquels l'immeuble est exposé ainsi que leur gravité, probabilité et cinétique, est jointe à l'acte de vente ou au contrat de location **Oui** **Non**

Situation de l'immeuble au regard du zonage sismique réglementaire

L'immeuble se situe dans une commune de sismicité classée en
zone 1 **zone 2** **zone 3** **zone 4** **zone 5**
 très faible faible modérée moyenne forte

Information relative à la pollution de sols

> Le terrain est situé en secteur d'information sur les sols (SIS) **Oui** **Non**

Situation de l'immeuble au regard du zonage réglementaire à potentiel radon

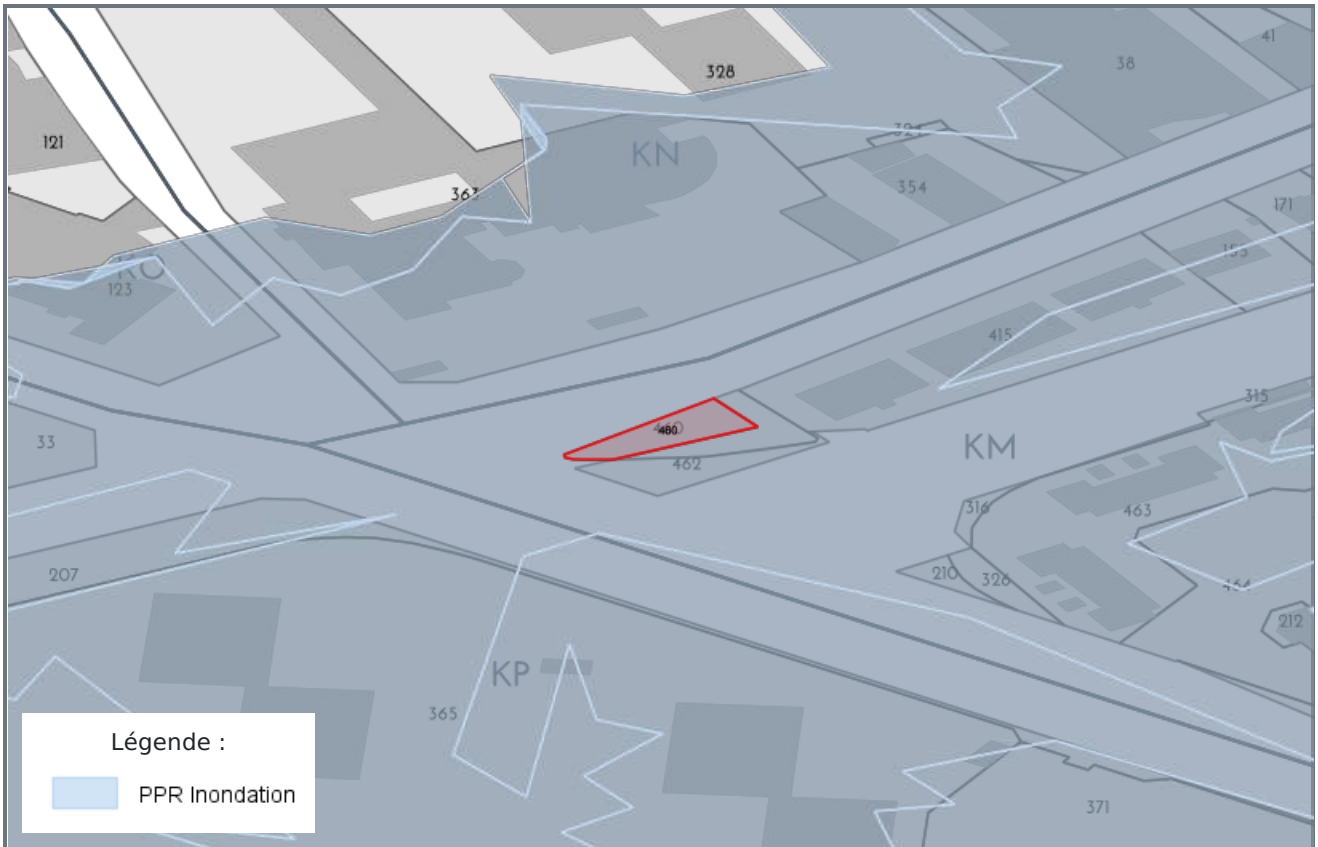
> L'immeuble se situe dans une commune à potentiel radon de niveau 3 **Oui** **Non**

Information relative aux sinistres indemnisés par l'assurance suite à une catastrophe N/M/T*

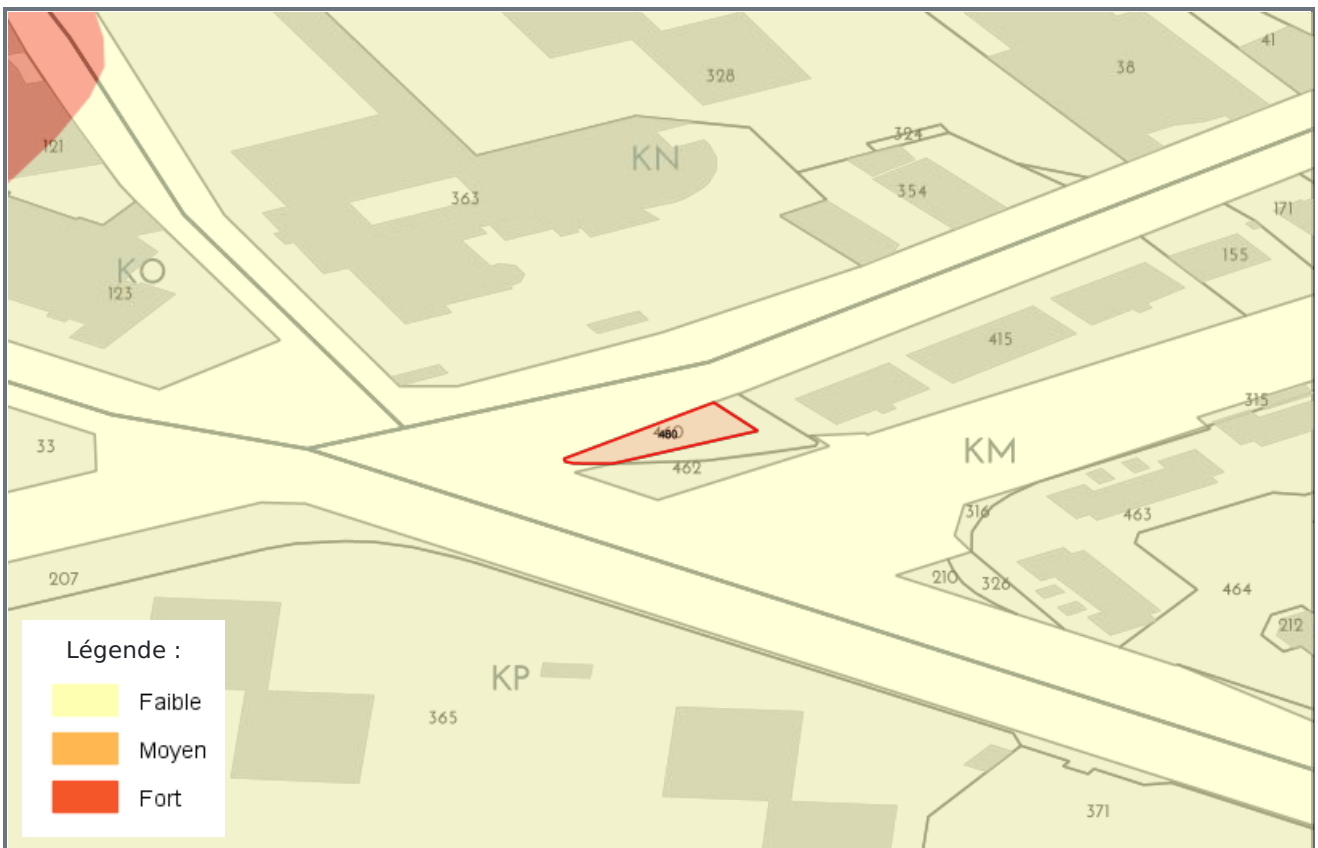
* catastrophe naturelle minière ou technologique

> L'information est mentionnée dans l'acte de vente **Oui** **Non**
vendeur / bailleur **date / lieu** **acquéreur** / locataire

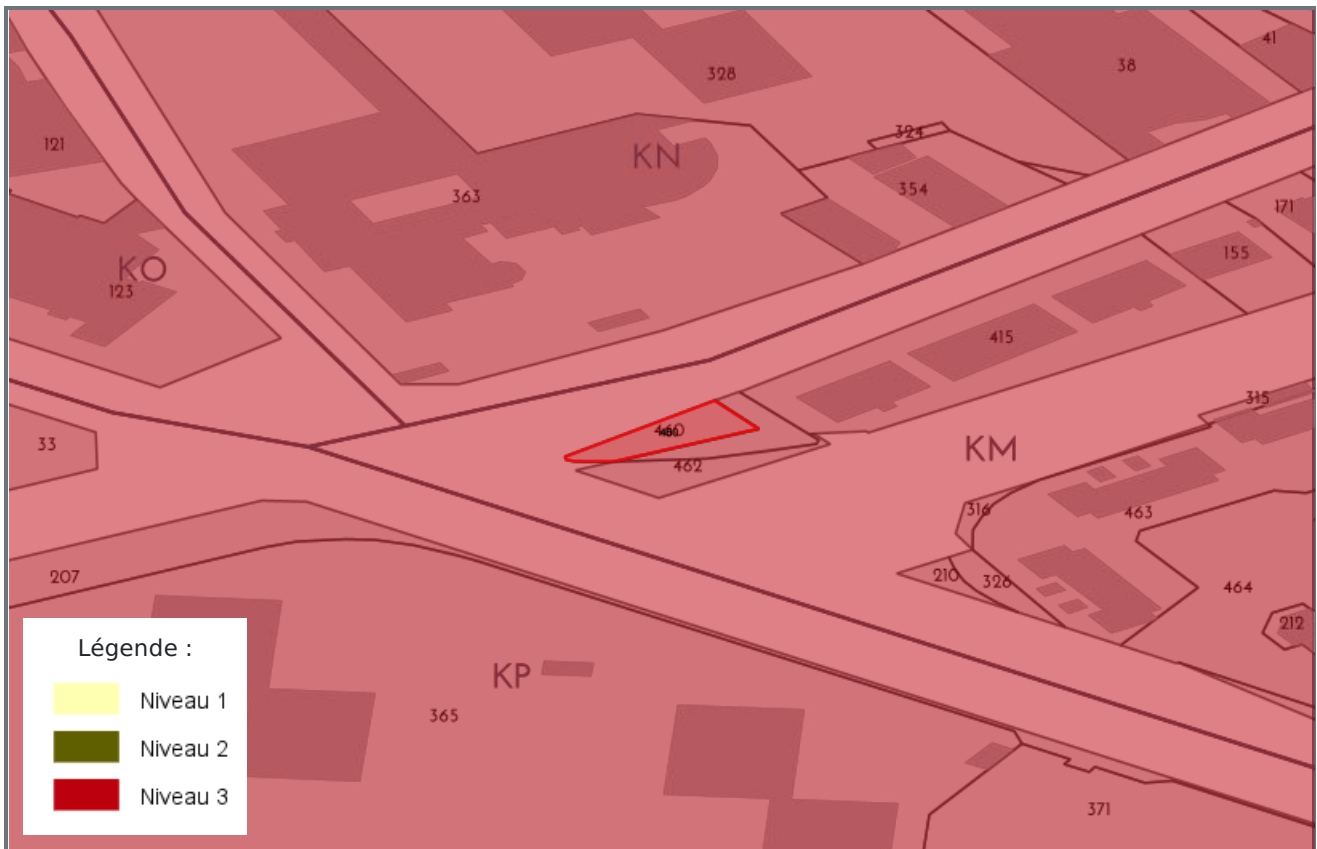
CARTOGRAPHIE DES INONDATIONS



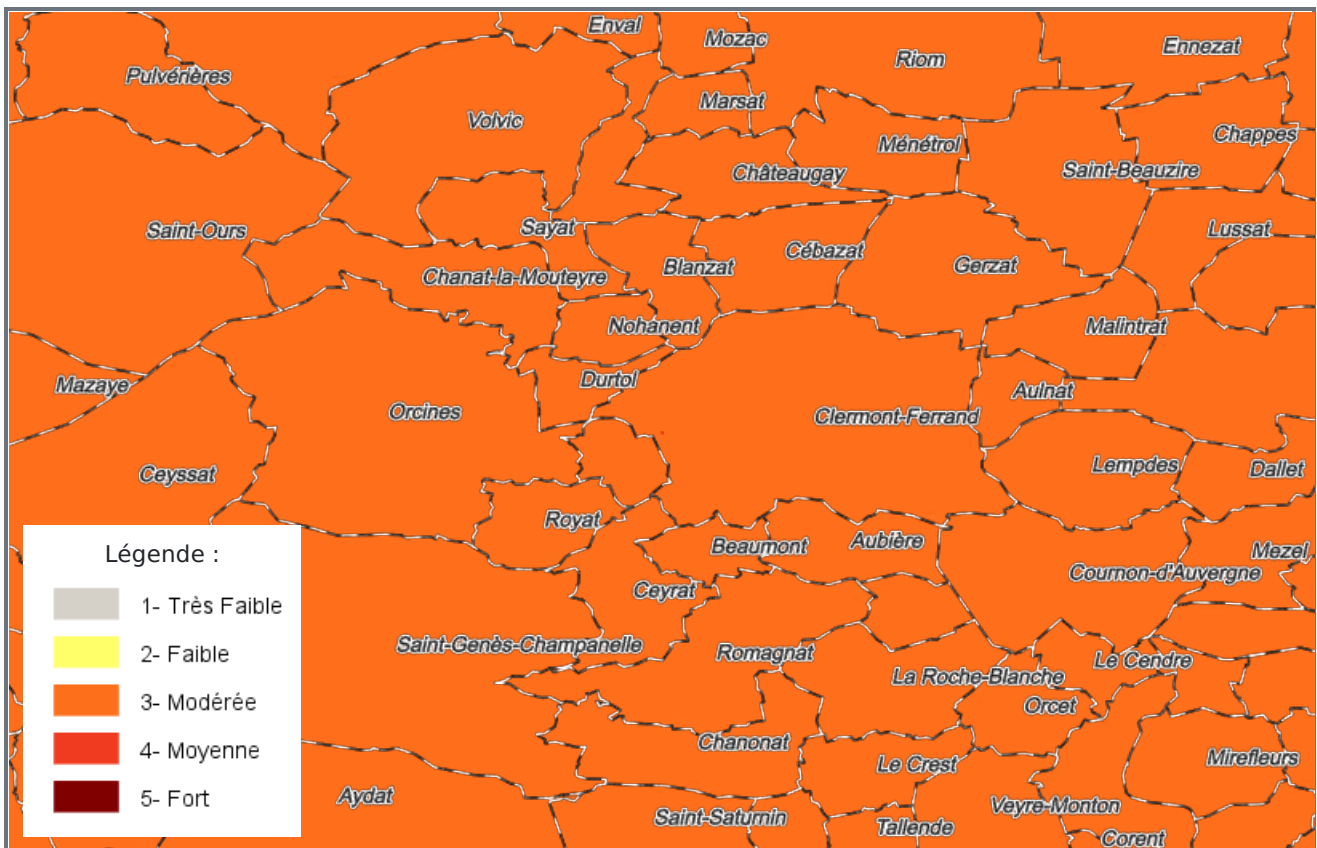
CARTOGRAPHIE DES MOUVEMENTS DE TERRAINS (ARGILES)



RADON



CARTOGRAPHIE DES ZONES SISMIQUES



CARTOGRAPHIE DE POLLUTION DES SOLS (BASOL / BASIAS)



PLAN D'EXPOSITION AUX BRUITS (PEB) [POUR INFORMATION]



LISTE DES SITES BASIAS (À MOINS DE 500 MÈTRES)
BASE DE DONNÉES DES SITES INDUSTRIELS ET ACTIVITÉS DE SERVICES

Code	Raison social, Activité, Adresse	Distance
AUV6300068	strzeczynski - elf france, elf service lavoisier, 140 boulevard lavoisier clermont-ferrand (63113)	96 mètres
AUV6300069	imcler sa parlant, intermarche service fontgiève, rue clos notre dame du - rue fongivière clermont-ferrand (63113)	108 mètres
AUV6300070	agip france, casino service berthelot, boulevard berthelot clermont-ferrand (63113)	187 mètres
AUV6300711	etablissements olier, anciennes fonderies olier, rue amadéo clermont-ferrand (63113)	268 mètres
AUV6300334	bergougnan france, ancienne usine bergougnan, 30 rue berthelot clermont-ferrand (63113)	325 mètres
AUV6300569	le tube applique, anciens ateliers le tube applique, rue rossignol clermont-ferrand (63113)	367 mètres

LISTE DES SITES BASOL (À MOINS DE 500 MÈTRES)
BASE DE DONNÉES DE POLLUTION DES SOL

Code	Raison social, Activité, Adresse	Distance
Aucun site BASOL a moins de 500 mètres		

LISTE DES SITES ICPE (À MOINS DE 500 MÈTRES)
INSTALLATIONS CLASSÉES POUR LA PROTECTION DE L'ENVIRONNEMENT

Code	Raison social, Activité, Adresse	Distance
Aucun site ICPE a moins de 500 mètres		



Préfecture : Puy-de-Dôme
Commune : CLERMONT FERRAND

Déclaration de sinistres indemnisés

en application du IV de l'article L 125-5 du Code l'environnement

Adresse de l'immeuble

139 Boulevard Lavoisier
63000 CLERMONT FERRAND

Sinistres indemnisés dans le cadre d'une reconnaissance de l'état de catastrophe

Cochez les cases **OUI** ou **NON**

Arrêtés de reconnaissance de l'état de catastrophes au profit de la commune

si, à votre connaissance, l'immeuble a fait l'objet d'une indemnisation suite à des dommages consécutifs à chacun des événements

Catastrophe naturelle	Début	Fin	Arrêté	Jo du	Indemnisation	
Tempête	06/11/1982	10/11/1982	18/11/1982	19/11/1982	<input type="radio"/> OUI	<input type="radio"/> NON
Inondations et coulées de boue	28/08/1983	28/08/1983	15/11/1983	18/11/1983	<input type="radio"/> OUI	<input type="radio"/> NON
Inondations et coulées de boue	26/06/1990	27/06/1990	07/12/1990	19/12/1990	<input type="radio"/> OUI	<input type="radio"/> NON
Mouvements de terrain consécutifs à la sécheresse	01/05/1989	31/12/1991	31/07/1992	18/08/1992	<input type="radio"/> OUI	<input type="radio"/> NON
Inondations et coulées de boue	27/05/1992	28/05/1992	04/02/1993	27/02/1993	<input type="radio"/> OUI	<input type="radio"/> NON
Inondations et coulées de boue	09/06/1992	12/06/1992	04/02/1993	27/02/1993	<input type="radio"/> OUI	<input type="radio"/> NON
Inondations et coulées de boue	05/08/1997	05/08/1997	12/03/1998	28/03/1998	<input type="radio"/> OUI	<input type="radio"/> NON
Mouvements de terrain différentiels consécutifs à la sécheresse et à la réhydratation des sols	01/01/1992	28/02/1998	15/07/1998	29/07/1998	<input type="radio"/> OUI	<input type="radio"/> NON
Inondations - coulées de boue et mouvements de terrain	25/12/1999	29/12/1999	29/12/1999	30/12/1999	<input type="radio"/> OUI	<input type="radio"/> NON
Inondations et coulées de boue	03/07/1999	03/07/1999	02/05/2000	19/05/2000	<input type="radio"/> OUI	<input type="radio"/> NON
Inondations et coulées de boue	19/07/1999	19/07/1999	02/05/2000	19/05/2000	<input type="radio"/> OUI	<input type="radio"/> NON
Inondations et coulées de boue	03/06/2000	03/06/2000	06/11/2000	22/11/2000	<input type="radio"/> OUI	<input type="radio"/> NON
Inondations et coulées de boue	04/06/2000	04/06/2000	06/11/2000	22/11/2000	<input type="radio"/> OUI	<input type="radio"/> NON
Inondations et coulées de boue	12/08/2000	12/08/2000	12/02/2001	23/02/2001	<input type="radio"/> OUI	<input type="radio"/> NON
Mouvements de terrain différentiels consécutifs à la sécheresse et à la réhydratation des sols	01/03/1998	31/12/2000	27/12/2001	18/01/2002	<input type="radio"/> OUI	<input type="radio"/> NON
Mouvements de terrain différentiels consécutifs à la sécheresse et à la réhydratation des sols	01/01/2001	30/09/2001	12/03/2002	28/03/2002	<input type="radio"/> OUI	<input type="radio"/> NON
Mouvements de terrain différentiels consécutifs à la sécheresse et à la réhydratation des sols	01/01/2002	31/12/2002	30/04/2003	22/05/2003	<input type="radio"/> OUI	<input type="radio"/> NON
Mouvements de terrain différentiels consécutifs à la sécheresse et à la réhydratation des sols	01/01/2016	31/03/2016	27/12/2017	16/02/2018	<input type="radio"/> OUI	<input type="radio"/> NON

Etabli le :

Nom et visa du vendeur ou du bailleur

Visa de l'acquéreur ou du locataire

Cachet / Signature en cas de prestataire ou mandataire

Pour en savoir plus, chacun peut consulter en préfecture ou en mairie, le dossier départemental sur les risques majeurs, le document d'information communal sur les risques majeurs et, sur internet, le site portail dédié à la prévention des risques majeurs : www.georisques.gouv.fr